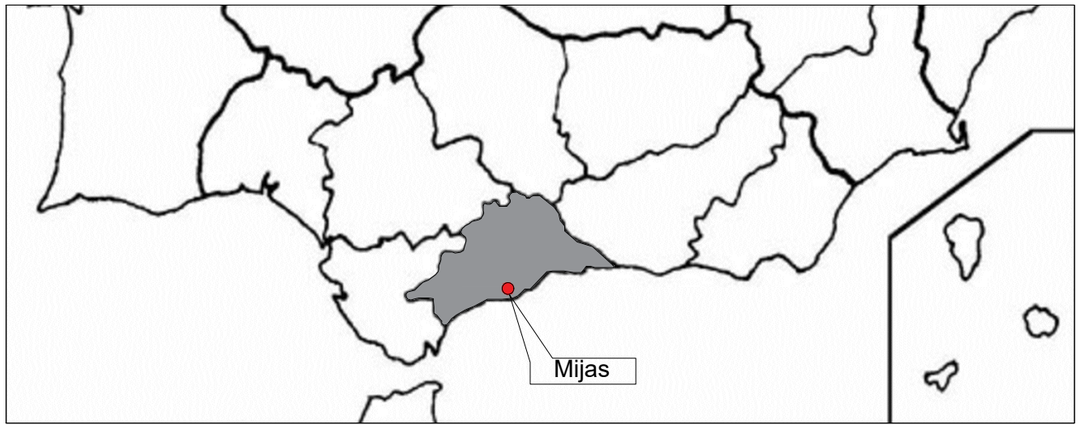

UBICACIÓN REGIONAL
SIN ESCALA

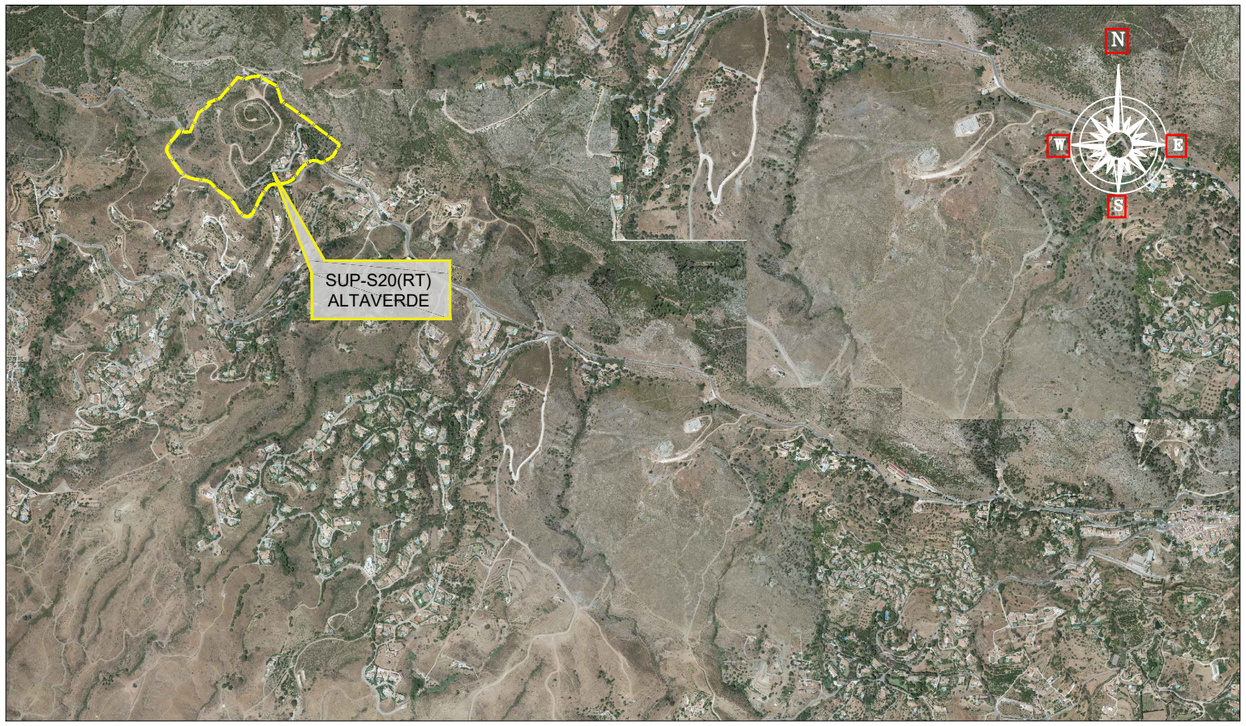

SITUACIÓN SOBRE ORTOFOTO
ESCALA 1/20.000

SITUACIÓN
SIN ESCALA

Plano Nº	Designación
1	**SITUACIÓN Y EMPLAZAMIENTO.**
2	**VIARIOS Y ZONAS VERDES.**
2.1	Planta ortofoto sobre PGOU 2013.

Excmo. Ayuntamiento de Mijas

TÍTULO DEL PROYECTO:
AUDITORÍA DE LAS URBANIZACIONES DEL T.M. MIJAS. LOTE 3.
SUP-S20(RT). ALTAVERDE.

TÍTULO DEL PLANO:
SITUACIÓN Y EMPLAZAMIENTO.

EXPEDIENTE:	CONSULTORA:	ESCALA NUMÉRICA:	Nº DE PLANO: 1
2017/000055	cemosa Ingeniería y Control	ESCALA GRÁFICA:	
FECHA: FEBRERO 2018			HOJA 1 DE 1

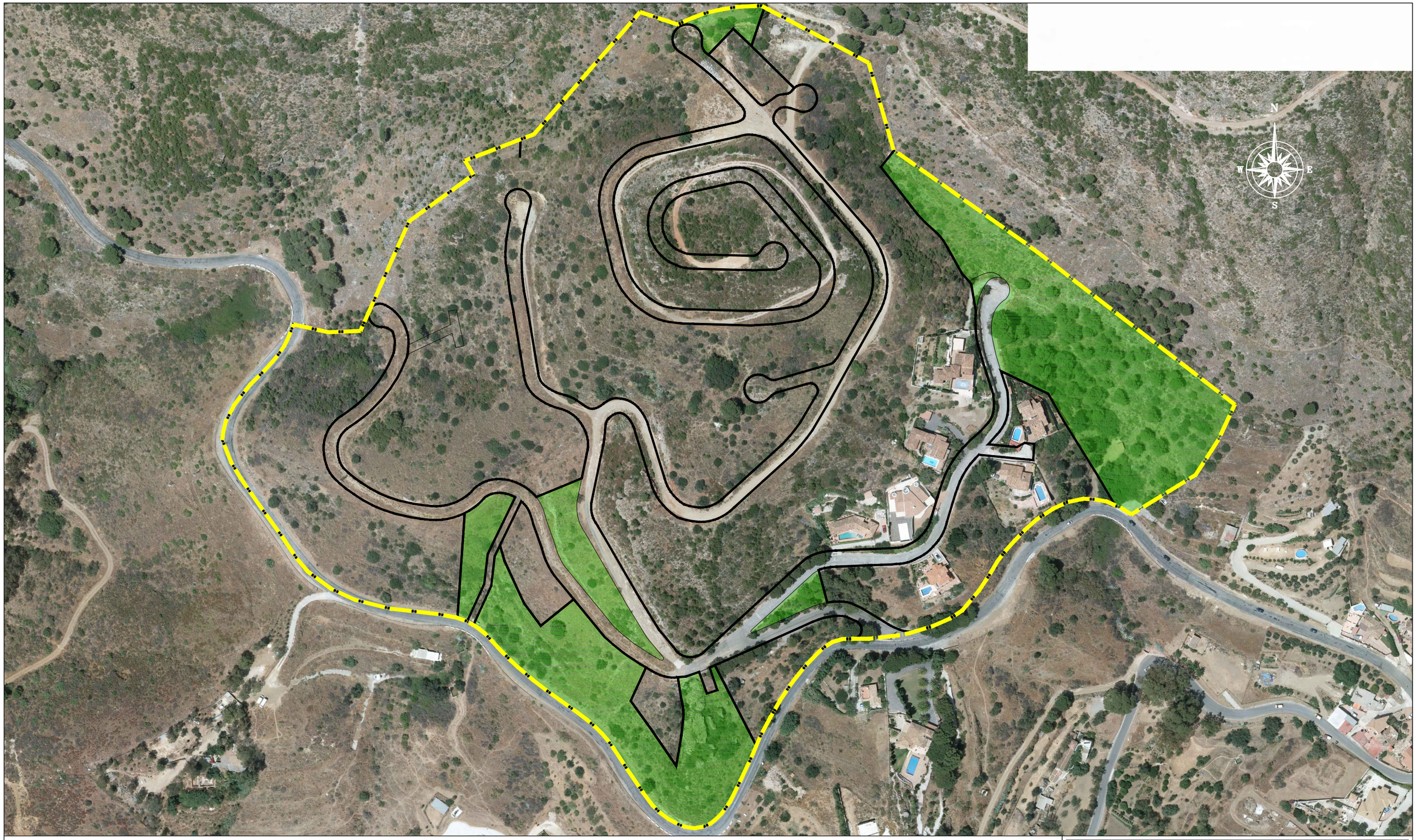

LEYENDA

SEGÚN PGOU 2013

- LÍMITE SECTOR
- VIALES
- ZONA VERDE PÚBLICA

INCIDENCIAS

- VIAL SIN EJECUTAR
- APARCAMIENTOS SIN EJECUTAR
- AUSENCIA DE ACERADO A UN LADO DE LA CALZADA
- AUSENCIA DE ACERADO A AMBOS LADOS DE LA CALZADA
- AUSENCIA DE CUNETA A UN LADO DE LA CALZADA
- AUSENCIA DE CUNETA A AMBOS LADOS DE LA CALZADA
- AUSENCIA DE ZONA VERDE

Excmo. Ayuntamiento de Mijas

TÍTULO DEL PROYECTO:
AUDITORÍA DE LAS URBANIZACIONES DEL T.M. MIJAS. LOTE 3.
SUP-S20(RT). ALTAVERDE

TÍTULO DEL PLANO:
VIARIOS Y ZONAS VERDES.
PLANTA ORTOFOTO SOBRE PGOU 2013.

EXPEDIENTE: 2017/000055	CONSULTORA: cemosa Ingeniería y Control	ESCALA NUMÉRICA: 1/2000 ESCALA GRÁFICA: 20 10 0m 20 40 60	Nº DE PLANO: 2.1
FECHA: FEBRERO 2018			HOJA 1 DE 1